


































Verhalten bei Trockenheit – Stand: Mittwoch, 24. Juni 2026

Gefahrenstufe 4 von 5 (grosse Gefahr) – bedingtes Feuerverbot

	 Siedlungsgebiet & Offenland	 Wald + 50m Abstand	 Hinweise
 Raucherware			Brennende Raucherwaren nie wegwerfen.
 Feuerstelle			
 Befestigte Feuerstelle			 Bei offenem Feuer ist der Funkenflug zu beachten. Verzichten Sie auf das Feuern bei Wind.  Achten Sie in der Umgebung auf mögliche Brandrisiken und halten Sie Löschmittel bereit.
 Kohlegrill			
 Gas- / Elektrogrill			 Es ist entsprechende Vorsicht Geboten.
 Waldhütte			 Das Feuern in und um die Waldhütte Klingnau ist verboten.

Besondere Verhaltensanweisungen:

 Höhenfeuer			
 Himmelslaternen			
 Feuerwerk			 Das Abbrennen von Feuerwerk (FW) im Wald und an Waldrändern (Mindestabstand 200 Meter) ist verboten. Beachten Sie die Anleitungen zum sicheren Verwenden des FW.

Erläuterung zum Gültigkeitsbereich:

- Wald: Flächen mit Bäumen oder Baumgruppen
- Offenland: Wiesen und Felder, die ausserhalb der Ortschaften liegen
- Siedlungsgebiet: Das Gebiet innerhalb der Ortschaften

Rechtlicher Hinweis

Das Merkblatt soll einen vereinfachten Überblick über das Thema verschaffen. Es können keine Ansprüche daraus abgeleitet werden. Rechtlich verbindlich sind das Brandschutzgesetz, Brandschutznorm, die Brandschutzrichtlinie Brandverhütung und organisatorischer Brandschutz sowie die einschlägigen Rechtsgrundlagen und die gängige Rechtsprechung.